

Выписка из Единого государственного реестра недвижимости об основных характеристиках и зарегистрированных правах на объект недвижимости  
**Сведения об основных характеристиках объекта недвижимости**

В Единый государственный реестр недвижимости внесены следующие сведения:


<b>Земельный участок</b>	
<small>(вид объекта недвижимости)</small>	
Лист № <u>    </u> Раздела <u>1</u>	Всего листов раздела <u>1</u> : <u>    </u>
Всего разделов: <u>    </u>	
Всего листов выписки: <u>    </u>	
04.06.2018	
Кадастровый номер:	01:05:2900013:6149
Номер кадастрового квартала:	01:05:2900013
Дата присвоения кадастрового номера:	25.03.2016
Ранее присвоенный государственный учетный номер:	данные отсутствуют
Адрес:	установлено относительно ориентира, расположенного в границах участка. Почтовый адрес ориентира: Республика Адыгея, р-н Тахтамукайский, аул Новая Адыгея, ул Бжегокайская, 90/2
Площадь:	72592 +/- 111 кв. м
Кадастровая стоимость, руб.:	124694182.08
Кадастровые номера расположенных в пределах земельного участка объектов недвижимости:	данные отсутствуют
Категория земель:	Земли населённых пунктов
Виды разрешенного использования:	для строительства многоэтажных многоквартирных жилых домов
Статус записи об объекте недвижимости:	Сведения об объекте недвижимости имеют статус "актуальные"
Особые отметки:	Граница земельного участка состоит из 3 контуров. Для данного земельного участка обеспечен доступ посредством земельного участка (земельных участков) с кадастровым номером (кадастровыми номерами) 01:05:2900013:2579.
Получатель выписки:	Общество с ограниченной ответственностью "Атлас"
Ведущий специалист-эксперт	Е.Н.Бородай
<small>(полное наименование должности)</small>	<small>(инициалы, фамилия)</small>



Выписка из Единого государственного реестра недвижимости об основных характеристиках и зарегистрированных правах на объект недвижимости  
Сведения о зарегистрированных правах на объект недвижимости

<b>Земельный участок</b>			
(вид объекта недвижимости)			
Лист №	Раздела <b>2</b>	Всего листов раздела <b>2</b> :	Всего разделов: _____
04.06.2018		Всего листов выписки: _____	
Кадастровый номер:		<b>01:05:2900013:6149</b>	

1. Владелец (владелец):	1.1. Общество с ограниченной ответственностью "Атлас", ИНН 0107030801. ОГРН 1160105051578.
2. Вид, номер и дата государственной регистрации права:	2.1. собственность, 01:05:2900013:6149-01/004/2018-2, 04.06.2018 г.
3. Документы-основания:	3.1. Договор купли-продажи земельного участка от 29.05.2018 г.
4. Ограничение прав и обременение объекта недвижимости:	не зарегистрировано
5. Сведения о наличии решения об изъятии объекта недвижимости для государственных и муниципальных нужд:	данные отсутствуют
6. Сведения об осуществлении государственной регистрации прав без необходимого в силу закона согласия третьего лица, органа:	данные отсутствуют

Ведущий специалист-эксперт		Е.Н.Бородай
(полное наименование должности)	(подпись)	(инициалы, фамилия)



Выписка из Единого государственного реестра недвижимости об основных характеристиках и зарегистрированных правах на объект недвижимости


Описание местоположения земельного участка

<b>Земельный участок</b>			
(вид объекта недвижимости)			
Лист №	Раздела <b>3</b>	Всего листов раздела <b>3</b> :	Всего разделов: _____
04.06.2018		Всего листов выписки: _____	
Кадастровый номер:		01:05:2900013:6149	

План (чертеж, схема) земельного участка:



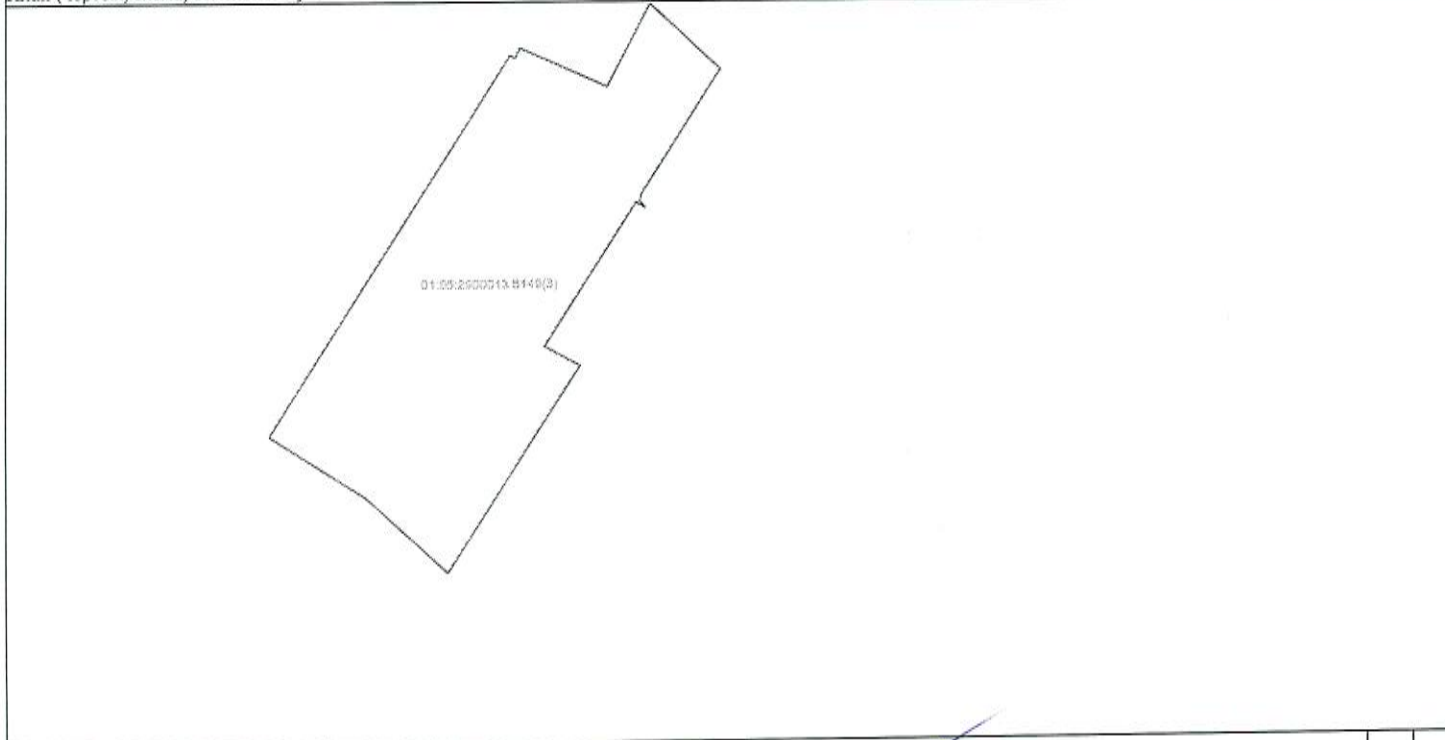
Масштаб 1:	Условные обозначения:		
Ведущий специалист-эксперт		Е.Н.Бородай	
<small>(полное наименование должности)</small>	<small>(подпись)</small>		<small>(инициалы, фамилия)</small>



Выписка из Единого государственного реестра недвижимости об основных характеристиках и зарегистрированных правах на объект недвижимости  
**Описание местоположения земельного участка**

<b>Земельный участок</b>			
<small>(вид объекта недвижимости)</small>			
Лист № <u>    </u> Раздела <b>3</b>	Всего листов раздела <b>3</b> : <u>    </u>	Всего разделов: <u>    </u>	Всего листов выписки: <u>    </u>
04.06.2018			
Кадастровый номер:		01:05:2900013:6149	

План (чертеж, схема) земельного участка:

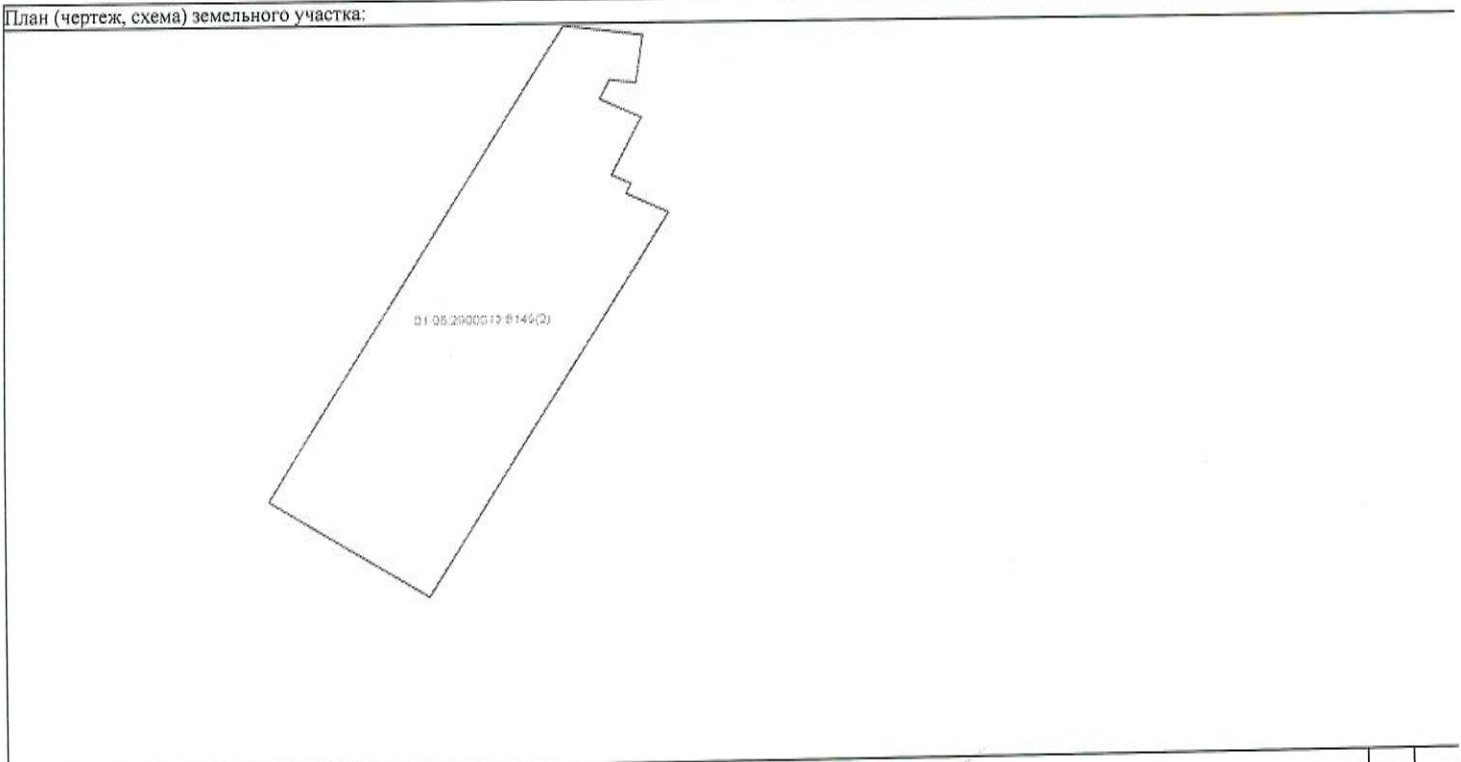


Масштаб 1:	Условные обозначения:		
Ведущий специалист-эксперт <small>(полное наименование должности)</small>	<i>[Signature]</i> <small>(подпись)</small>	Е.Н.Бородай	<small>(инициалы, фамилия)</small>



Выписка из Единого государственного реестра недвижимости об основных характеристиках и зарегистрированных правах на объект недвижимости  
Описание местоположения земельного участка

<b>Земельный участок</b>			
<small>(вид объекта недвижимости)</small>			
Лист № <u>    </u> Раздела <u>3</u>	Всего листов раздела <u>3</u> : <u>    </u>	Всего разделов: <u>    </u>	Всего листов выписки: <u>    </u>
04.06.2018			
Кадастровый номер:		01:05:2900013:6149	



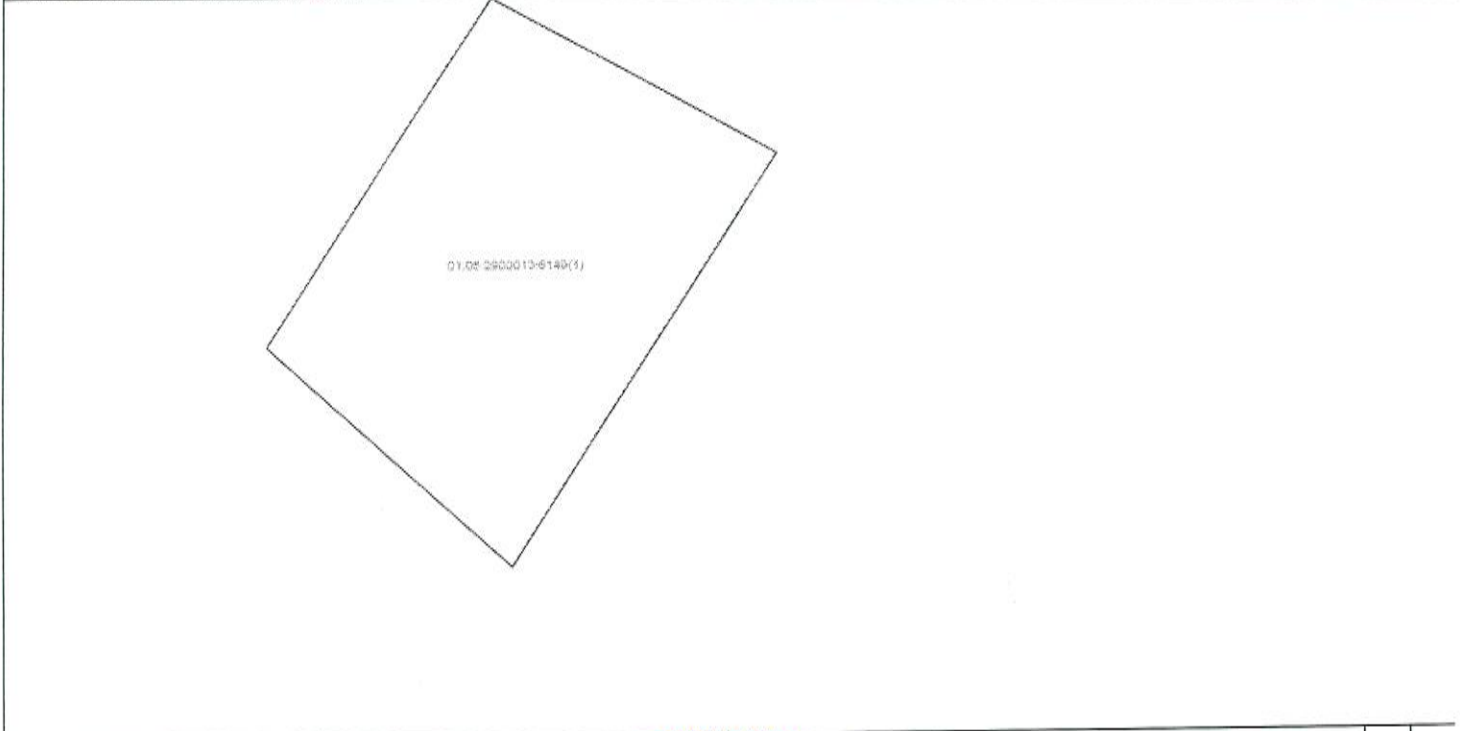
Масштаб 1:	Условные обозначения:		
Ведущий специалист-эксперт <small>(полное наименование должности)</small>		Е.Н.Бородай <small>(подпись)</small>	Е.Н.Бородай <small>(наименование, фамилия)</small>



Выписка из Единого государственного реестра недвижимости об основных характеристиках и зарегистрированных правах на объект недвижимости  
Описание местоположения земельного участка

<b>Земельный участок</b>			
(вид объекта недвижимости)			
Лист № <u>    </u> Раздела <u>3</u>	Всего листов раздела <u>3</u> : <u>    </u>	Всего разделов: <u>    </u>	Всего листов выписки: <u>    </u>
04.06.2018			
Кадастровый номер:		01:05:2900013:6149	

План (чертеж, схема) земельного участка:



Масштаб 1:	Условные обозначения:		
Ведущий специалист-эксперт <small>(полное наименование должности)</small>		Е.Н.Бородай	<small>(инициалы, фамилия)</small>

